



ZONA LOGISTICA SEMPLIFICATA DELLA REGIONE FRIULI VENEZIA GIULIA

ALLEGATO 2 AL PIANO DI SVILUPPO STRATEGICO PARTICELLE CATASTALI

Elenco Comuni

Comune di Amaro	1
Comune di Brugnera	3
Comune di Buja	5
Comune di Buttrio	11
Comune di Cervignano del Friuli	13
Comune di Cividale del Friuli	15
Comune di Gorizia	17
Comune di Manzano	22
Comune di Mereto di Tomba	25
Comune di Moimacco	27
Comune di Monfalcone	29
Comune di Mossa	39
Comune di Osoppo	42
Comune di Pavia di Udine	47
Comune di Pordenone	55
Comune di Ronchi dei Legionari	59
Comune di San Giorgio di Nogaro	61
Comune di San Giovanni al Natisone	68
Comune di San Vito al Tagliamento	71
Comune di Spilimbergo	76
Comune di Staranzano	78
Comune di Tarvisio	88
Comune di Torviscosa	91
Comune di Udine	93
Comune di Venzone	96
Comune di Zoppola	98
Riepilogo finale	100



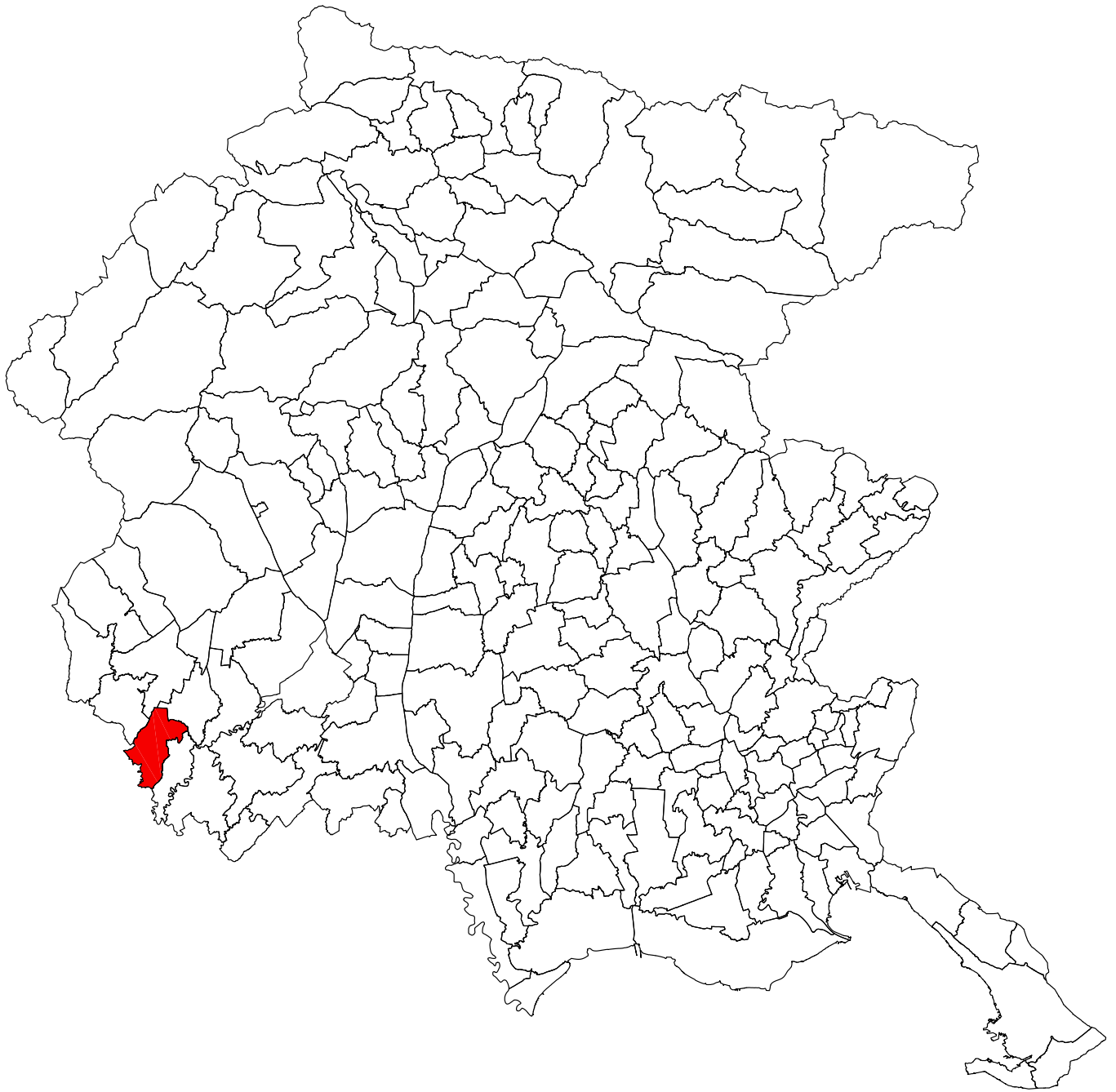
Comune di Amaro

ZONA LOGISTICA SEMPLIFICATA REGIONALE (ZLS)
AMARO - COMUNE

foglio	mappale	superficie catastale
29	77	970
	78	455
	198	47764
	217	26980
	158	7845

mq complessivi	84014
-----------------------	--------------

ha complessivi	8,40
-----------------------	-------------



Comune di Brugnera

ZONA LOGISTICA SEMPLIFICATA REGIONALE**BRUGNERA - COMUNE**

foglio	mappale	superficie catastale
15	26	44658
4	249	4970
	363	988
	365	5892
	417	942
	420	8534
	424	8195
	429	4240
	432	9957
	503	3392
	505	5263
	2	1100
	201	2760

mq complessivi**100891****ha complessivi****10,09**



Comune di Buja

ZONA LOGISTICA SEMPLIFICATA REGIONALE

BUJA - COMUNE

foglio	mappale	superficie catastale
1	63	499
	64	10.743
	65	153
	66	4.376
	67	1.485
	68	2.145
	70	3.801
	71	4.157
	72	2.108
	73	2.564
	74	5.602
	86	7.616
	260	10.762
	285	1.867
	297	5.168
	298	3.498
	299	206
	311	2.288
	415	43
	439	259
	456	2.826
	458	750
	460	267
	468	3.755
	469	1.468
	472	866
	473	2.119
	474	373
	475	423
	476	9.181
	105	2.137
	106	2.347
	480	771
	485	1.551
	85	14.284
	108	19.134
109	2.676	
112	496	
113	1.737	
115	2.749	
116	5.114	
117	1.129	
118	1.644	
119	1.266	
120	1.521	
121	2.123	

	122	329
	157	656
	158	10.818
	159	1.350
	161	6.073
	247	2.403
	248	5.748
	250	5.592
	261	4.464
	262	4.460
	263	4.218
	264	3.651
	267	5.265
	274	7.209
	275	3.788
	291	5.598
	314	2.871
	316	2.366
	317	2.330
	318	2.592
	329	603
	331	614
	333	141
	397	24.094
	450	824
	451	1.271
	452	1.896
	453	2.085
	454	1.585
	462	996
	464	3.994
	466	5.205
2	587	148.494
	86	10.821
	97	11.147
	103	6.915
	104	8.550
	105	9.862
	106	4.577
	107	6.647
	108	8.679
	151	10.938
	152	7.985
	465	199.734
	377	782
	378	111
	382	1.450
	383	287
6	532	770
	533	819

	534	899
	535	618
	536	646
	537	147
	538	12.875
	539	1.160
	540	194
	542	5.035
	544	3.289
	594	932
	596	1.400
	598	723
	600	964
	602	910
7	75	1.115
	76	1.311
	77	1.071
	78	3.170
	79	2.365
	155	2.176
	156	1.284
	158	1.736
	159	1.758
	266	704
	756	1.205
	781	1.271
	782	1.301
	798	234
	835	1.328
837	1.374	
6	601	2.265
	603	2.469
	597	1.473
	599	798
	49	2.570
7	838	1.182
	246	3.170
	836	370
	162	1.080
	787	220
	776	125
	778	160
	780	155
791	120	
	21	3.311
	208	5.223
	373	2.142
	463	1.177
	492	294
	497	3.183

6	498	556
	547	88
	572	42
	574	8.748
	318	2.170
	387	17.811
	445	10.180
	505	3.498
	516	10.132
	518	27
	551	59
	553	227
	555	272
	557	239
	558	32
	567	5.978
	569	2.873
	570	2.877
	2	563
566		523
584		4.571
585		5.091
607		6.820
608		5.695
609		1.891
610		1.135
612		13.194
629		7.496
631		70
635		10.333
636		4.984
637		6.009
638		5.409
611	2.080	
6	423	573
	432	365
	433	216
	435	210
	437	153
	438	2.522
	439	186
2	523	4.406
	526	2.922
6	35	1.598
	335	2.855
	340	3.773
	368	353
	401	116
	440	3.234
	515	1.423

	595	2.555
	541	180
7	640	145
	654	23
	694	10.382
	750	50
	751	451
	752	32
	753	25
	758	11
	759	105
	769	109
	770	116
	809	1.442
	810	1.004
	811	970
	812	1.425
	815	35
	801	1.257
	826	10.662
	796	12.795
	80	1.280
81	1.320	
825	6.340	

mq complessivi	1019126
-----------------------	----------------

ha complessivi	101,91
-----------------------	---------------



Comune di Buttrio

ZONA LOGISTICA SEMPLIFICATA REGIONALE**BUTTRIO - COMUNE**

foglio	mappale	superficie catastale
11	372	1057
	48	1763
	410	1317
	415	1436
	420	784
	716	490
	718	799
	714	57
10	126	353
	129	1161
	131	1439
11	432	255
	395	10
10	124	3429
	127	1767
11	22	244
10	123	358
11	744	303
	746	2158
	26	401
	577	2837
6	595	1318
	154	579
	280	3256
7	1442	2631
6	287	2262
7	1861	46880
6	282	1438
	376	2023
	378	5568
	381	4412
	90	15044

mq complessivi**107829****ha complessivi****10,78**



Comune di Cervignano del Friuli

ZONA LOGISTICA SEMPLIFICATA REGIONALE
CERVIGNANO DEL FRIULI - INTERPORTO

foglio	mappale	superficie catastale
10	23/1	118.566
2	56/23	241.129
2	56/28	430
2	39/12	5.084
5	54/35	10.222
5	54/57	54

mq complessivi	375485
-----------------------	---------------

ha complessivi	37,55
-----------------------	--------------



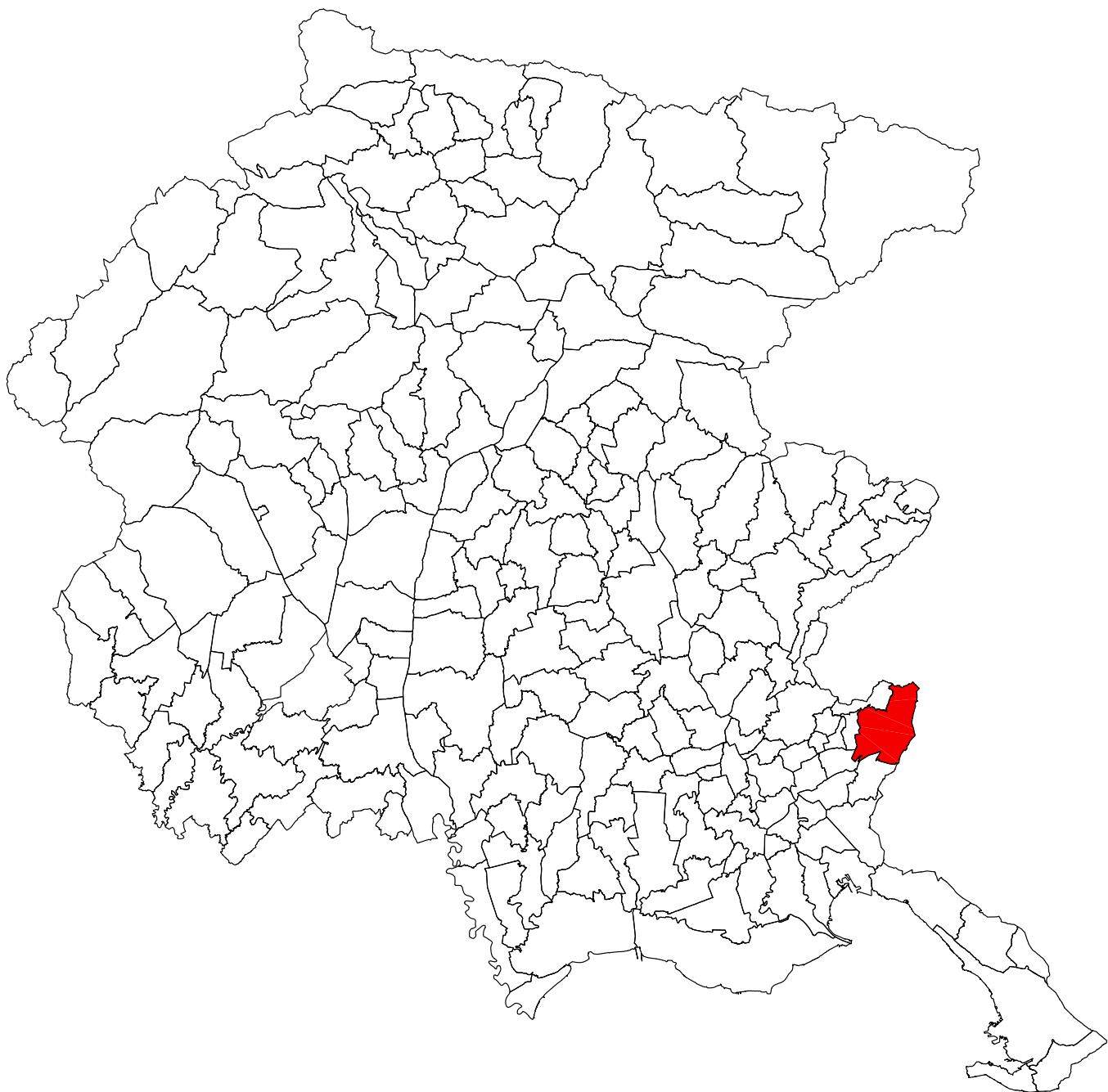
Comune di Cividale del Friuli

ZONA LOGISTICA SEMPLIFICATA REGIONALE		
CIVIDALE DEL FRIULI - COMUNE		

foglio	mappale	superficie catastale
14	945	3963
	861	706
	894	2855
	898	1083
	903	295
	830	43
	825	1406
	848	1136
	816	341
	835	1174
	618	851
	812	1111
	902	333
	907	1194
	912	321
	908	501
	913	1368
	104	1501
	572	983
	976	8348
	979	2132
	980	2885
	982	5015
	983	4107
	984	6005
	985	3581
	986	3578
	987	3689
	998	4167
	999	1880
1000	2094	
1001	2102	
1002	2934	
1003	7328	
1004	3288	
1005	3158	

mq complessivi	87456
-----------------------	--------------

ha complessivi	8,75
-----------------------	-------------



Comune di Gorizia

ZONA LOGISTICA SEMPLIFICATA REGIONALE
GORIZIA - COMUNE

foglio	mappale	superficie catastale
5	.470	975
	.469	5671
	475/79	2959
	475/147	56
	.484/6	78
	.484/4	930
	.498	25260
	.467	55484
	240/8	5391
	241/3	19573
	241/2	4180
	241/7	2064
	.614	2285
	238/1	1970
	.657	2979
	.435	10168
	247/2	10254
	.648	19981
	.472	23880
	.420	12469
	497/8	604
	284/3	880
	284/5	220
	281/8	227
	281/10	380
	281/12	510
281/6	300	
3	.599	4869
	216/1	2521
	218/1	1077
	212/1	1439
4	216/8	2354
	218/6	392
	261/1	524
	214/1	1410
	501/1	220
	262/1	23
	501/18	112
	218/5	79
	902	5224
	260/4	2448
	259/1	2073
	259/4	1548
	261/7	693
	.689	6151
	254/4	5600

3	258/4	256
	258/2	5972
	254/16	7912
	255/1	1410
	258/1	851
	257/5	269
	257/4	369
	.690	4767
	.649	13231
	503/4	316
	214/2	74
	216/6	200
	217/3	158
	222/6	50
	1003	12826
	229/7	1208
	228/3	125
	229/11	615
	229/9	756
	233/16	3062
6	881	13843
	.660	14617
	.532	5312
	291/15	668
	.429/1	6663
	291/9	197
	291/11	77
	290/3	150
	291/7	332
	291/13	2
		.590/1
.590/2		
		165
.590/3		363
.590/4		195
.590/5		153
.590/6		556
423/44		1931
289/4		118
.619		219
278/2		3902
.606		4147
1004		1181
280/4		83
280/2		59
.677		8245
.717/1	15980	
287/2	259	

5

882	60
.680	2473
.665	730
.682	708
280/3	650
.717/2	1529
.664	6133
.681	16
424/10	1279
424/11	3323
424/9	3411
424/12	837
424/18	806
424/5	424
481/3	151
425/1	81
.753	2137
.752	2202
.767	246
424/17	1394
951	1861
953	93
955	94
957	367
959	618
952	3487
954	119
956	96
958	118
481/10	26
960	769
481/6	2
425/11	8057
481/7	7
481/11	183
424/15	445
425/13	1436
425/16	1000
425/15	757
425/2	255
.585	20016
.545	20
876	532
919	147
909	777
910	5670
580	2168
918	1787
911	5138
.654	13797

	917	1432
	.451/1	27824

mq complessivi	513054
-----------------------	---------------

ha complessivi	51,31
-----------------------	--------------



Comune di Manzano

ZONA LOGISTICA SEMPLIFICATA REGIONALE
MANZANO - COMUNE

foglio	mappale	superficie catastale
19	236	2290
	235	10750
	1334	2750
	237	4800
	238	4110
	239	4650
	1069	17950
26	163	4770
	164	3660
	165	4410
	166	9620
	702	36995
	209	1640
	539	23780
	172	4040
	256	1240
	582	3302
	580	3980
	173	7180
		2
3		240
4		7680
5		11460
6		4370
261		4060
7		530
8		3960
9		5880
10		6660
11		4490
12		11700
13		8320
14		4890
235		4890
15		13370
40		3720
214		510
38		6080
455		2630
456		5580
457		5580
330		11450
36		5390
327		20970
328		7650
1		1090

27	23	590
	263	10500
	433	9089
	21	2400
	20	440
	55	9160
	364	20110
	516	2000
	517	2000
	518	1850
	52	4820
	53	130
	49	4230
	43	6121
	44	4340
	A	810
	C	870
	22	10100
	343	84
	18	7410
	415	5221
	54	2070
	403	126
	386	277
	366	1238
	350	2691
	339	6281
	347	6226
	422	580
	346	29
437	1541	
371	388	
353	2092	
279	20	

mq complessivi	448501
-----------------------	---------------

ha complessivi	44,85
-----------------------	--------------



Comune di Mereto di Tomba

ZONA LOGISTICA SEMPLIFICATA REGIONALE
MERETO DI TOMBA - COMUNE

foglio	mappale	superficie catastale
5	893	15267
	844	29690
10	423	219
	425	67
	427	64
	429	144
	54	3230
	422	6691
	424	1523
	426	1516
	428	10686
	198	2830
	202	200
	52	5400
	204	1880

mq complessivi	79407
-----------------------	--------------

ha complessivi	7,94
-----------------------	-------------



Comune di Moimacco

ZONA LOGISTICA SEMPLIFICATA REGIONALE (ZLS)**MOIMACCO - COMUNE**

foglio	mappale	superficie catastale
7	112	19503
	121	1241
	470	1115
	567	1632
	610	12761
	838	20803
	584	225
	423	3396
	569	1096
	155	165
	315	2137
	320	297
	322	422
	323	475
	324	607
	327	264
	329	420
	330	605
	570	692
	571	405
	572	186
	573	118
	574	51
	575	57
	576	95
	577	142
	578	205
579	44	
580	916	
581	311	
582	291	
583	70	

mq complessivi**70747****ha complessivi****7,07**



Comune di Monfalcone

ZONA LOGISTICA SEMPLIFICATA REGIONALE (ZLS)**MONFALCONE - LISERT**

foglio	mappale	superficie catastale
11	.5995	42591
	.5938	3946
	601/615	3269
	.5937	3957
	601/617	3471
	601/633	7641
	601/631	10464
	601/634	6763
	601/333	24
	601/484	1069
	.5880	8428
	601/402	471
	601/400	794
	601/398	1571
	601/396	693
	601/394	604
	601/392	753
	601/390	614
	601/388	633
	601/386	802
	601/384	674
	601/382	712
	601/380	555
	601/378	703
	601/376	1937
	601/374	685
	601/372	594
	601/370	592
	601/368	596
	601/366	812
	601/364	650
601/362	686	
601/360	680	
10	.5707	9556
	.5705	13352
	.5881	8228
	.5266	34221
	.5777	33173
	.4850/1	19086
	.4850/2	330
	596/120	551
	6724	5202
	596/37	40
	927/48	76
	601/358	3053
	601/655	3640

10

601/646	3510
601/647	3231
601/117	1085
601/628	1077
601/119	977
601/120	1048
601/158	982
601/121	1064
601/122	1832
601/123	693
601/124	941
601/125	842
601/126	935
601/127	722
601/128	779
601/730	316
601/424	386
601/425	358
601/426	375
601/427	328
601/428	344
601/429	347
601/430	648
601/431	376
601/432	333
601/433	342
601/434	323
601/630	325
601/436	340
601/645	1407
601/728	268
601/729	384
601/727	455
601/725	244
601/723	434
601/721	426
601/739	49
601/737	50
601/735	53
601/733	53
601/731	42
601/719	375
.6014	3737
.6027	4845
.5826	14240
601/266	410
601/267	820
601/545	280
601/546	75
.5199	5526

10	601/306	5315
	.5220	6387
	.5099	14401
	.5921	2181
	.4837/6	9252
	.4837/5	1424
	.4837/2	4006
	.5254	4355
	.5432	5198
	597/14	4777
	597/2	4537
	.5772	4538
	.5090	10020
	.5079/2	2625
	.5079/1	5120
	.5558	385
	.4831	3734
	38	.4965/1
40	.5189/1	3287
	.5189/2	9323
	554/33	585
10	927/17	145
	597/5	6462
	597/4	4610
	597/3	4612
	596/27	1002
	597/18	2763
	596/28	681
	596/29	635
	596/30	202
	.4323	8499
11	601/626	13932
	601/625	5245
	.5704	50272
	601/547	633
	601/623	42127
	.5161	19236
	605/78	340
	.5725/2	18810
	6184	15255
	6183	29380
	6182	2539
	.5834	67880
	609/22	4953
	.4900/7	14120
	6330	11454
	6331	1
	6332	7
	6333	26
6334	10381	

11	6335	49
	6336	61
	.4900/12	13829
	.4900/2	3990
	.4900/6	8873
	.4900/10	8200
	.4900/11	347
	.4900/4	47173
10	.5211	275533
	1691	2837
	6189	144977
	891/3	70
	.5318/5	1960
	.5318/4	31344
	.5318/3	1326
	.5318/6	13000
	.5318/10	16887
	.5089/5	1194
	.5751	738
	926/64	34
	617/51	137
	926/64	34
	926/55	706
	601/26	1240
	601/25	1100
	601/24	1420
	601/209	996
	601/22	1515
	601/22	1515
	601/21	1100
	601/20	1320
	601/19	1675
	601/18	3615
	601/213	896
	601/16	403
	926/44	2436
	617/4	3000
	926/43	1050
	6804	5275
	6805	26
	6807	4874
	6809	792
	6811	35
	601/17	90
601/620	628	
601/619	1847	
926/52	70	
.5356	30243	
601/538	59	
891/52	37	

10	891/62	1890
	596/115	3993
	596/114	618
	601/8	110
	596/68	1885
	596/130	2579
	596/72	4504
	596/129	312
	596/45	7693
	596/82	766
	596/80	1330
	596/78	145
	596/1	8219
	596/15	2006
	891/8	56
	596/105	439
	596/102	212
	596/101	3081
	596/100	183
	596/99	1812
	596/98	1044
	891/63	122
	596/24	1470
	596/34	6644
	596/32	86
	596/33	195
	596/14	475
	617/6	511
	926/1	2200
	926/47	1861
	601/338	134
	1745	369
	.5953	3485
	.5952	2382
	596/17	1060
	596/90	281
	596/41	581
	596/109	3371
	.5082	5067
	6191	6768
.5683	5720	
596/89	9	
.5215	7223	
927/25	20	
927/4	221	
40	.1878	6526
	.4564	85
	.4565/3	1508
	.4563	240
	.4562	90

40	.4565/2	495
	.4565/1	866

mq complessivi	1488774
-----------------------	----------------

ha complessivi	148,88
-----------------------	---------------

MONFALCONE - SCHIAVETTI

foglio	mappale	superfici catastali
8	.5828	30.003
	.5435	7626
	.5584	6874
	.4893	60922
	6289	12107
	.5710	5082
	.5907	3556
	.5958	3011
	.5813	6048
	.5934	6385
	.5839	1595
	662/110	212
	916/34	657
	661/30	46
	.5840	4709
	.5909	2397
	662/148	2993
	.5922	2393
	.5906	2604
	.5870	6153
.5891	5000	
9	.5537	4508
	.5628	2624
	.5224	400
	.5149	5860
	.5955	1889
	.5956	1352
	663/72	1449
	.5198	4585
	.4948/1	1411
	.5790	1247
	.4948/2	105
	.5667	1153
	.5533/3	7574
	7069	1625
	7068	2115
	7067	937
	7066	1812
7065	3915	
.5508/2	19692	

9	1682	449	
	.5191/6	8618	
	.5191/1	1856	
	.5190	1700	
	.5116	4222	
	.5191/2	4682	
	716/1	3339	
	.5121	7476	
	.4853	2645	
	.4644/3	1628	
	.4644/4	779	
	.4644/6	5701	
	.4118/6	46	
	.4644/5	1824	
	.4644/2	1726	
	.5076/5	30	
	.4644/1	1900	
	.4118/1	530	
	6817	942	
	6818	920	
	6819	2017	
	.5183/1	4983	
	.5183/2	1635	
	.5183/3	3602	
	.4118/5	188	
	.4119/1	1130	
	.5076/1	201	
	.4120/1	587	
	.5182	873	
	.5184	9789	
	.5185	399	
	.5181	3944	
	665/1	3417	
	664/4	1423	
	663/43	59	
	.5357	1968	
	.4952/1	2552	
	.4952/2	2516	
	8	.6000	18282
		6581	17704
6522		466	
661/93		3190	
661/24		6339	
661/116		5249	
662/152		1055	
662/7		1055	
661/115		189	
661/113		169	
661/102		89	
.5517		28465	

8	.5679	202
	.5678	1742
9	.4895/1	9220
	.4895/2	110
	662/5	120
	721/1	530
	.5346	3645
	.5347	8600
	6619	3554
	.5534	6786
	.5280	2015
	.4890	9610
	.5148/1	1075
	.5148/2	1019
	.5477	5907
	.5213	3320
	.5506/1	3032
	.5506/3	65
	.5120/1	3796
	.5506/2	22
	1441	111
	.5453/2	522
	.5506/4	4552
	.5453/1	4744
	6622	447
6623	3459	
.5178	5090	
13	.4780	58968
	634/18	239
9	634/21	3041
	634/5	1740
	634/9	10466
	.4802	2160
	724/20	1200
	636/3	680
	.5140	1372
	.5203	2668
	636/1	1265
	636/59	575
	.4933	3280
	6536	1832
	.4741	968
	.5297	5501
	636/77	126
	721/8	739
	724/57	41
	.4827	1260
	720/18	22
	.4978	696
	.4959/2	755
.4959/1	2332	

9	.4373/1	2990
	.4894/1	192440
	.1477/1	7845
33	.4922/4	80951
	.5559	292
	.5560/4	411
	.5560/3	140
	842/7	17

mq complessivi	879.481
-----------------------	----------------

ha complessivi	87,95
-----------------------	--------------

ha complessivi lisert + schiavetti	236,83
---	---------------



Comune di Mossa

ZONA LOGISTICA SEMPLIFICATA REGIONALE (ZLS)**MOSSA - COMUNE**

foglio	mappale	superficie catastale
	363/2	2.615
	364/2	1.670
	365/2	2.660
	366/2	4.165
	367/2	2.360
	368/1	4.781
	485/1	2.544
	486/4	24
	486/5	25
	486/6	34
	486/7	28
	486/8	4.341
	486/9	118
	487/9	2.448
	481/14	65
	491/2	3.618
	492/3	2.771
	493/3	9.661
	494/5	499
	388/2	15.175
	1097/3	608
	363/5	162
	364/5	157
	365/5	385
	366/7	723
8	386	9.930
	387	3.992
	368/6	2.841
	381/2	1.703
	382	881
	383	1.475
	384	2.733
	385	2.931
	374/1	4.884
	374/6	372
	375/10	503
	375/11	164
	380/5	18
	381/4	27
	1097/12	82
	371/1	2.728
	372/1	2.849
	373/1	1.933
	369/2	731
	369/5	493
	369/6	1.542

8	369/8	3.279
	370/4	428
	370/5	1.029
	370/6	21
	371/2	6
	371/3	34
	371/6	7.139
	372/5	455
	373/5	373
	374/5	566
	375/2	1.053
	375/9	1.047
	353/1	1.610
	353/3	1.581
	353/4	279
	353/5	1.000
	353/7	1.871
	353/8	29
	353/9	1
	354/1	1.833
	355/1	5.571
	355/4	1.693
	355/7	10.925
	355/8	127
	357/1	640
	358/1	1.045
	359/1	2.201
	360/1	520
1097/8	465	

mq complessivi	151.270
-----------------------	----------------

ha complessivi	15,13
-----------------------	--------------



Comune di Osoppo

ZONA LOGISTICA SEMPLIFICATA REGIONALE**OSOPPO - COMUNE**

foglio	mappale	superficie catastale
	95	1.836
	96	1.727
	97	2.576
	98	476
	99	1.198
	100	1.406
	101	1.435
	102	1.730
	109	5.103
	110	1.506
	111	1.156
	112	585
	113	2.229
	114	2.643
	225	1.431
	226	969
	227	1.149
	229	593
	230	542
	231	604
	115	2.621
	116	2.718
	117	4.414
	118	515
	125	988
	126	1.073
	127	2.503
	128	775
	129	2.177
	234	858
	235	786
	70	3.529
	108	2.719
	119	4.801
	120	4.686
	121	1.080
	122	1.233
	146	83
	215	324
	228	1.940
	251	2.529
	252	801
	STRADA	2.196
	123	1.204
	124	2.451
	148	942
10	150	2.416

	152	2.576
	153	1.675
	154	2.459
	155	907
	156	2.422
	158	2.316
	159	978
	160	1.837
	161	1.230
	163	1.801
	164	786
	169	2.155
	212	2.976
	213	2.772
	233	1.189
	255	247
	260	279
	142	4.381
	143	2.695
	144	3.266
	145	4.588
	147	428
	250	4.987
	253	10.455
	33	22
	131	2.055
	132	1.348
	134	3.189
	149	1.777
	151	785
	175	1.662
	178	5.701
	247	2.123
	254	3.540
	263	4.633
	331	2.071
	333	1.659
	334	1.885
	335	6.842
	336	2.434
	337	2.787
	338	1.250
	339	701
	340	2.541
	341	2.526
	342	5.218
	357	3.799
7	54	130
	76	4.457
	92	1.156

10	93	1.604
	106	4.228
	107	1.895
	139	2.174
	140	1.205
	141	11.415
	170	260
	171	6.982
	172	4.274
	173	6.542
	174	3.265
	176	2.383
	177	2.426
	179	3.282
	180	3.911
	181	3.733
	200	3.279
	201	306
	232	2.225
	241	3.364
	242	1.835
	243	1.615
	244	2.045
	245	2.975
	246	3.263
	249	2.909
	272	54
	273	769
	274	695
	275	1.152
	276	212
	277	28
	278	90
	279	68
	280	1.129
	281	1.687
	282	668
	344	1.377
	345	1.594
	348	548
351	20	
352	578	
353	237	
371	2.659	
373	3.388	
389	105.657	
313	40	
47	16.012	
184	17.503	
199	61.391	

14	301	5
	302	13
	303	9
	309	4.143
	397	1.137
	418	4.179
	422	5.291
	426	3.412
	435	4.677

mq complessivi	532.769
-----------------------	----------------

ha complessivi	53,28
-----------------------	--------------



Comune di Pavia di Udine

ZONA LOGISTICA SEMPLIFICATA REGIONALE
PAVIA DI UDINE - COMUNE

foglio	mappale	superficie catastale
13	29	2650
11	365	46
	365	184
	399	535
	401	1
	401	630
	403	4
	403	5225
	404	4
	404	456
	495	8922
495	10392	
13	320	59
	320	725
	383	2839
	384	219
	384	1841
	392	2
	392	8
	394	5
	394	3516
	395	21
	398	56
	399	538
	400	22
	401	68
	401	190
	402	21
	403	63
	405	553
	405	639
	414	63
	416	92
	416	105
	417	9
	419	405
	421	18
	422	1
	422	20
	423	15
	424	14
	434	173
434	1149	
444	61	
444	1383	
454	9	

	454	48
	494	59
	494	3382
2	119	158
	119	320
	119	760
	120	1
	120	706
	120	1277
	122	3121
	122	8117
	123	7003
	124	599
	125	4099
	125	4901
	126	5395
	127	1686
	127	1775
	128	770
	128	1815
	128	2646
	129	4497
	232	1893
	233	1923
	234	2262
	335	609
	335	644
	556	33
	556	58
	557	91
	557	13832
	558	34
	559	2298
	559	16536
	562	30
	563	299
	564	1949
	564	8311
	565	33
	568	6329
	568	22123
	664	1
	664	204
	666	7
666	52	
667	2	
667	7	
667	28	
668	8	
668	2371	

22	169	61
	169	904
	170	228
3	176	1459
	176	9597
	201	15
	201	88
	211	67
	211	960
4	10	41
	10	560
	10	3244
	17	3685
	18	176
	18	4589
	303	29
	303	411
	346	7270
	346	12970
	347	103
	347	617
	348	7569
	348	13303
	358	4186
	360	140
	361	16325
	363	700
	363	6524
	364	182
	364	2417
	366	755
	366	2517
	367	35
	367	6998
	369	5397
	37	5
	37	4644
	372	4147
	375	554
	375	8831
	38	2936
	38	14483
	39	1369
	39	5496
	40	286
	40	3445
	40	11317
	417	59
	417	128
	417	977

4

43	715
43	2190
44	828
44	2334
45	225
45	12306
466	100
482	56
482	3261
483	518
485	23
487	1
487	94
488	1493
491	6
492	5910
493	586
494	1852
495	8576
498	99
499	1621
500	95
500	184
501	873
501	3710
502	67
503	1063
504	163
505	2315
525	2
525	7217
542	113
542	170
558	1
558	973
558	2755
56	5
56	2090
561	299
561	311
562	7
562	43
564	14
564	118
582	1
582	13
598	144
609	6
609	103
609	172

4

611	27
613	26
613	50
615	19
617	19
618	47
620	17
621	60
623	1
623	58
623	205
624	254
626	13
626	54
627	9
627	50
629	1
629	126
632	2
632	97
635	19
635	215
652	11
652	91
652	231
69	276
69	431
69	996
698	44
698	190
699	126
699	1068
7	1004
7	10117
70	3160
700	2
700	4358
700	7094
701	2188
701	3721
713	5
713	1492
714	303
714	15988
715	166
715	4494
716	38
716	8387
720	27
720	32

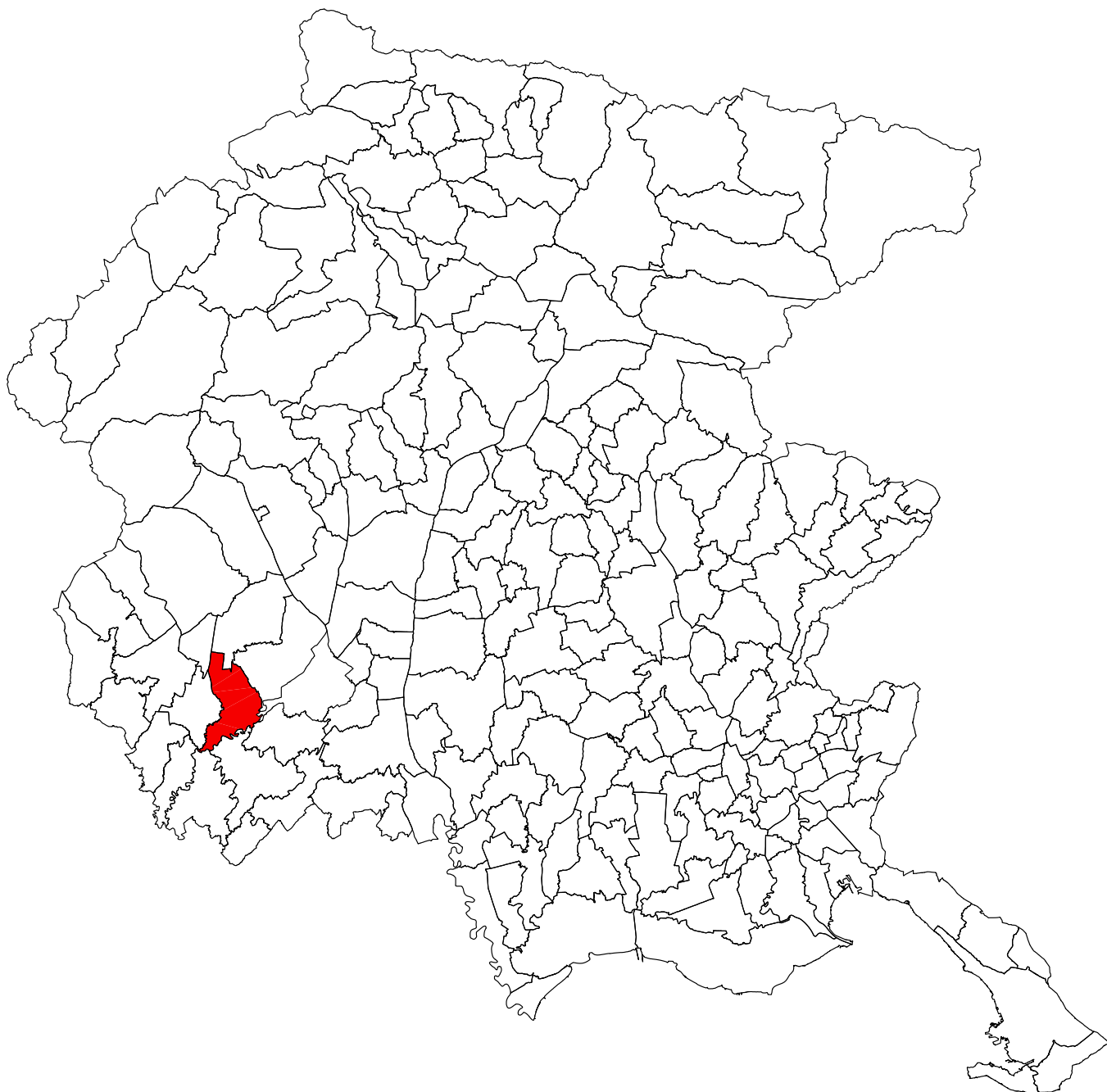
4	720	1705
	721	6
	721	253
	721	4354
	74	187
	74	2920
	75	53
	75	1197
	8	8427
	9	2209
	strada	190
	strada	194
	strada	376
	strada	861
	strada	943
	strada	998
	strada	1163
strada	5820	
5	1	18
	1	2319
	104	35129
	68	14200
	72	21200
	75	220
	107	1170
11	525	1220
	526	50
	527	4080
	528	280
	529	5698
	530	390
	531	5739
	532	420
	533	7732
	534	698
	535	10099
	536	810
	537	440
	538	38
	539	433
	540	44
13	412	12038
	418	2261
	419	425
	420	686
4	654	39
	696	3
	697	17

mq complessivi

644834

ha complessivi

64,48



Comune di Pordenone

ZONA LOGISTICA SEMPLIFICATA REGIONALE
PORDENONE - INTERPORTO

foglio	mappale	superficie catastale
27	1552	993
	1448	2424
	1545	3751
34	1038	330
	1039	328
	674	119.682
	1036p	1.790
	1034	845
	944	8.440
	945	9.019
	1036p	3.270
	1036p	477
	1009	7.613
	1104	3.330
	1105	
	1102	240
	1103	
	785	12.134
	67	10.497
	647	784
	896	7.827
	892	41
	675	1.013
	676	56
	616	3.645
	619	740
	727	10.293
	728	2.072
	729	4.637
	730	7.601
	743	2.286
	744	720
	745	733
	732	3.303
	1041	1.022
	1043	11.030
	1045	8.690
1047	3.340	
1049	175	
1051	17.121	
1053	7.176	
917	4.204	
124	7.088	
636	167	
904	940	
849	7.074	

	850	5.918
	863	7.200
	864	7.890
	865	5.548
	909	15.212
		5.000
	899	14.356
	884	10
	880	500
	881	2.552
	1060	3.455
	1054	257
	882	16
	1057	22
	1059	484
	1055	22
	609	9.642
	867	72.160
	580	52.100
	577	4.100
	579	3.070
	581	3.120
	583	560
	586	2.920
	709	800
	711	160
	133	3.080
	137	2.180
	140	1.540
	142	770
	144	630
	146	220
	147	460
	289	9.940
	290	5.970
	224	6.196
37	225	1.272
	226	1.272
	227	1.272
	228	1.272
	240	1.272
	239	1.272
	238	4.245
	266	11.024
	265	7.049
	262	32.809
	283	1.166
	97	1.398
	160	2.904
	162	1.462

	164	3.412
	166	2.843
	168	4.287
	355	1.197

mq complessivi	628429
-----------------------	---------------

ha complessivi	62,84
-----------------------	--------------

PORDENONE - COMUNE

foglio	mappale	superficie catastale
40	194	34321
	1375	51955
	1298	245
	1299	5118
	970	38101
	404	1303
	1376	4424
	1374	24746
41	846	9158
	647	6567
	676	3190
	889	3378

mq complessivi	182506
-----------------------	---------------

ha complessivi	18,25
-----------------------	--------------

ha complessivi interporto + comune	81,09
---	--------------



Comune di Ronchi dei Legionari

ZONA LOGISTICA SEMPLIFICATA REGIONALE
RONCHI DEI LEGIONARI - COMUNE

foglio	mappale	superficie catastale
482/11	7424	6910
482/12	4285	4540
482/13	4300	4270
482/15	10714	10630
1047/1	392	520
482/1	10490	10640
1047/5	1729	2008

mq complessivi	39518
-----------------------	--------------

ha complessivi	3,95
-----------------------	-------------



Comune di San Giorgio di Nogaro

ZONA LOGISTICA SEMPLIFICATA REGIONALE
SAN GIORGIO DI NOGARO - COMUNE

foglio	mappale	superficie catastale
1	364	19941
	176	2170
	68	2740
7	38	10722
12	140	7009
	404	1640
	164	4690
	1169	860
	1167	260
	941	190
	162	3010
14	1083	71
	4	17946
	526	100
	525	200
	523	260
	3	204
	524	190
	89	150
	76	160
	5	5750
	518	436
	517	1516
	516	562
17	520	992
	16	11164
4	219	6304
	450	3190
	370	800
14	44	4180
	626	10916
18	307	58468
	375	249
17	193	9617
	184	16249
18	110	1750
	458	645
	328	2284
	483	608
	457	2381
	469	540
	28	2447
	61	138
	66	21
85	10651	
	119	14873

18	136	1294
	143	259
	144	10474
	146	53
	244	4167
	245	203
	315	576
	316	11291
	463	1769
	465	1673
	484	9482
	486	13908
	425	29353
	426	3617
	137	2923
	472	437
	460	794
	488	411
	489	378
	480	228
	461	149
	469	540
	477	1577
	31	80
	478	2923
	482	1702
	320	1532
	479	2041
	310	1379
	326	893
	258	218
	444	620
	462	689
	475	485
	473	383
	487	1191
	471	49
	413	3910
	422	2581
	411	1157
	323	1266
312	1068	
321	210	
314	1147	
409	2856	
329	1091	
317	532	
325	147	
311	210	
327	118	

18	394	2892
1	96	122
	99	612
	93	5697
	61	6145
	62	580
	94	933
	95	2711
	100	43722
	98	5585
2	79	973
	76	4195
	71	242
	5	150
	80	122
	72	22
	69	597
	117	1247
	116	71
	115	268
	81	1725
	103	4274
	78	3728
14	242	334
	243	570
	244	12430
	246	2367
	581	1751
	569	144
	567	196
	580	1540
	568	295
579	23	
3	68	197982
	69	18
	72	50
6	299	81636
	237	48696
	238	119
4	107	46671
	175	142332
5	731	102091
4	186	36392
5	728	229

mq complessivi	1127757
-----------------------	----------------

ha complessivi	112,78
-----------------------	---------------

SAN GIORGIO DI NOGARO - COSEF

foglio	mappale	superficie catastale
14	319	20990
	591	10144
	577	13896
	590	9382
	341	4038
	298	629
	297	22958
	295	418
	296	607
	294	900
	299	13675
	578	10930
	18	350
347		1574
348		5023
234		6706
18		1850
71		13406
235		18821
149		4351
19		10023
155		1490
154		15875
224		715
180		327
198	534	
16	174	33210
	172	80
1	55	247520
	106	142615
5	652	29582
	688	36907
	689	6992
	716	25636
	693	10381
	695	4128
	664	255
	667	138
	766	4121
	765	22858
	644	2973
	682	667
	759	333
	719	79
	663	387
666	132	
710	810	

5	711	300
	654	66
	645	73
	647	1360
	763	2505
4	52	12471
	148	1981
	149	1153
5	715	30022
	713	6334
	692	2239
	641	3035
6	258	28360
	163	5738
	168	46310
	166	89528
	263	1109
	261	49
	257	118
	170	73638
3	52	50227
	30	3080
	58	90
	66	615
	34	57771
	37	3462
	33	4718
	53	765
	3	13295
6	1	21206
	280	62
	158	7
	248	2
	251	3579
	253	131769
	146	8526
	151	229
	282	1823
	149	238
	252	86
	148	8135
	254	1782
	240	103265
	142	2099
	139	101249
183	33767	
7	73	31576
	11	1040
	6	167536
	14	17425

7	9	3480
	62	2833
	61	2251
	74	178993
	64	1064
	65	6920
	63	9988
	52	32189
	26	6014
	58	7813
	57	8527
	56	142114
	91	38424
	92	48305
6	277	51234
	276	41576

mq complessivi	2416805
-----------------------	----------------

ha complessivi	241,68
-----------------------	---------------

ha complessivi comune + cosef	354,46
--------------------------------------	---------------



Comune di San Giovanni al Natisone

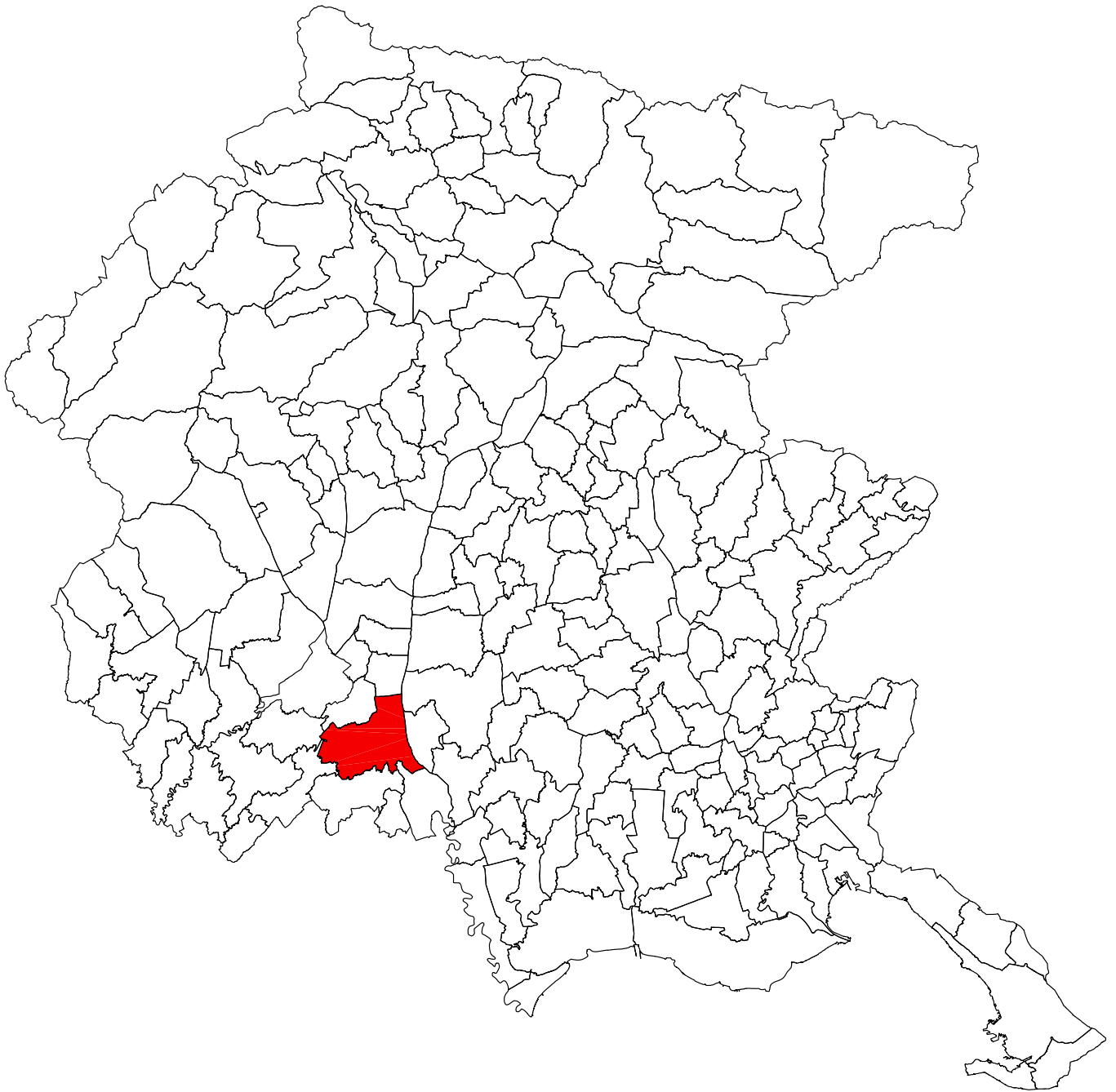
ZONA LOGISTICA SEMPLIFICATA REGIONALE		
SAN GIOVANNI AL NATISONE - COMUNE		

foglio	mappale	superficie catastale
1	127	10450
2	117	24986
4	1575	9238
	1591	940
	1156	5030
	1157	930
5	302	5663
	412	3915
	277	5800
	408	2200
	325	3880
	386	4200
	322	4400
	392	15134
	669	380
	419	170
8	68	16006
	101	27142
11	472	42860
13	209	12682
	129	23438
15	81	13020
	79	2180
	80	670
	75	10880
	76	3760
	77	3840
	78	2760
	74	2360
	37	12340
	82	8150
	34	7640
	35	2360

	258	2350
16	685	5450
19	603	15189
	618	14409

mq complessivi	363876
-----------------------	---------------

ha complessivi	36,39
-----------------------	--------------



Comune di San Vito al Tagliamento

ZONA LOGISTICA SEMPLIFICATA REGIONALE		
SAN VITO AL TAGLIAMENTO - PONTEROSSO		

foglio	mappale	superficie catastale
1	665	2182
	668	4442
	671	4522
	674	3488
	677	3493
	680	2104
	683	1999
	686	1280
2	462	250
	465	150
	468	120
	470	15
	472	105
	488	48
	486	60
	484	43
	482	48
	480	27
	478	15
	476	37
	474	90
	475	4870
	477	2063
	479	765
	481	1113
	483	2632
	485	2537
	487	3270
	489	3022
	473	2355
	471	455
	507	2
	509	190
	505	228
	517	307
	520	260
	514	2681
	512	2406
	510	2210
	240	1270
	243	80
	490	1060
493	875	
496	536	
499	19	
272	55	
274	80	
247	140	
276	100	
278	40	
251	140	
280	70	
282	70	
284	100	
254	180	

	286	40
	288	50
	257	160
	290	110
	292	50
	294	20
	296	30
	298	60
	259	150
	261	210
	300	60
	302	60
	304	50
	306	50
	308	10
	263	180
4	1743	26097
	531	3302
	529	2910
	535	399
	533	56
	446	58
	444	56
	445	694
	428	990
	439	1
	527	1155
	525	1048
	523	9371
	428	990
4	1766	15715
	1765	11270
	703	499
1	705	934
	599	230
4	1759	9625
	1698	23224
	1451	264
	396	1340
	1554	2817
	1449	3031
	1093	2208
	1447	795
	1445	823
	1443	2345
	1441	1940
	1096	1127
	1099	985
	1102	1141
	1105	136
	1108	815
	1488	1006
	1487	1419
	1437	1299
	1435	1952
	1433	2115
	1431	1364
	313	2180
	1111	1828
3		

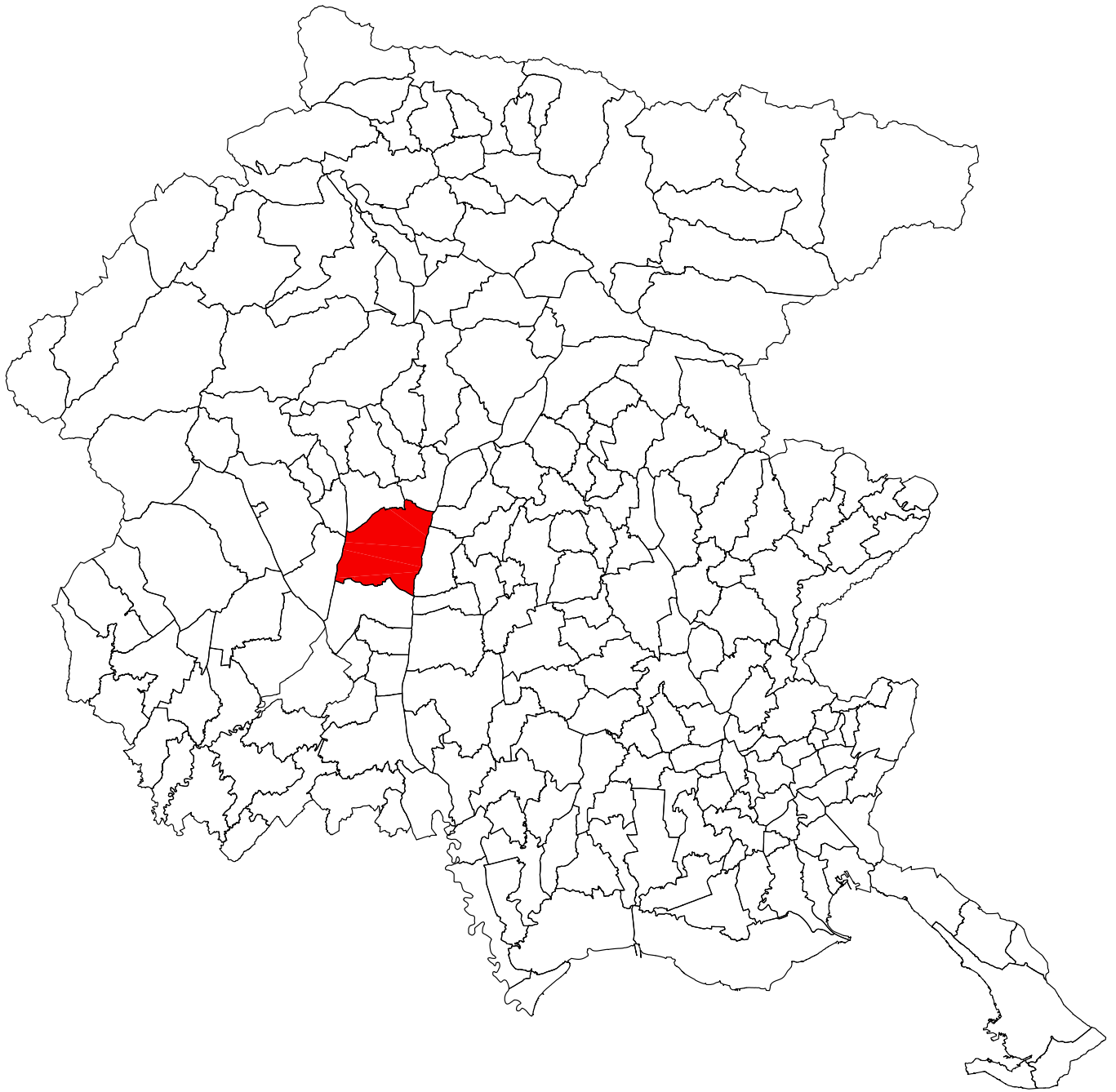
	1114	2083
	1749	4500
	108	44514
	190	48110
	245	23440
	483	10956
	252	18020
	501	10
	563	5315
4	1714	12875
13	927	25968
	417	8367
4	254	4040
	1628	537
	1629	1943
	1626	530
	1627	1850
	1624	890
	1625	3180
	425	2540
	261	1590
	260	4420
	1424	15550
	1770	5107
	1772	1999
	1774	2889
	1775	3441
13	1639	5298
	1641	6127
	619	9580
	770	6151
	84	2880
	89	18490
	86	2180
85	2030	
14	276	1800
	784	280
	787	3784
	782	780
	887	299
	885	2675
	889	3094
	891	2587
	805	500
	886	276
888	186	
890	143	

mq complessivi	527347
-----------------------	---------------

SAN VITO AL TAGLIAMENTO - ZONA ARTIGIANALE EX ERIDANIA

foglio	mappale	superficie catastale
32	459	1396
	460	23
	461	4964
	462	6264
	474	4893

mq complessivi	17540
ha complessivi Ponterosso + z.a ex eridania	54,49



Comune di Spilimbergo

ZONA LOGISTICA SEMPLIFICATA REGIONALE
SFILIMBERGO - ZONA INDUSTRIALE NORD

foglio	mappale	superficie catastale
3	50	3585
	461	2843
	463	2963
	465	2454
	467	1534
	469	855
	471	123
	249	17765
	423	26065
4	651	13099
11	879	14.475
	797	7.397

mq complessivi	93158
-----------------------	--------------

ha complessivi	9,32
-----------------------	-------------

SFILIMBERGO - ZONA INDUSTRIALE SUL COSA
--

foglio	mappale	superficie catastale
27	382	6846
	335	17800

mq complessivi	24646
-----------------------	--------------

ha complessivi	2,46
-----------------------	-------------

ha complessivi zin + zi sul cosa	11,78
---	--------------



Comune di Staranzano

ZONA LOGISTICA SEMPLIFICATA REGIONALE
STARANZANO COMUNE

foglio	mappale	superficie catastale
7	595/7	445
	607/2	13440
	697/2	1354
	696	9060
	708/4	2078
	695/1	9546
	584/13	954
	695/2	1844
	584/14	1010
	683/1	180
	687/5	120
	584/2	2726
	609/4	1545
	609/1	8502
	606/7	144
	606/8	566
	609/6	25
	609/10	70
	609/11	30
	595/5	50
	595/8	25
	606/9	20
	609/8	310
	609/12	24
	609/9	150
	584/9	180
	609/3	210
595/6	150	
595/2	230	
5	595/14	966
	595/11	30
	595/16	165
	595/18	15
	606/16	10
	606/13	15
	609/18	26
	597/54	188
	1142/8	14014
	1142/5	10000
	2793	1161
	.1959	1978
	.1807	7041
	.2059	4394
	.2449	2268
	.2446	803
	.2447	394

5

.2448	154
.2450	360
.1910	780
.1911	547
.1912	546
.1074/2	6240
.1853/1	2642
.1853/2	2290
.1952	4978
.2019	9884
.1937	71
.1859	4013
.2444	15875
1142/1	43989
550/3	3525
930/24	1673
556/10	1250
560/1	4284
561/1	3417
561/4	4570
562/12	72
562/1	1124
562/11	3473
563/21	39
563/4	601
556/26	170
556/2	182
560/3	173
556/17	5
563/1	346
2804	312
538/89	121
538/90	35
538/91	1032
538/87	205
538/28	290
538/86	234
538/83	209
538/84	2005
538/80	45
538/81	131
545/7	1547
538/85	1286
538/92	424
538/23	457
538/72	536
538/17	679
538/88	1490
538/5	4046
538/77	597

5	538/82	357
	545/9	50
	544/5	5
	545/11	5
	545/10	48
	538/45	60
	538/33	276
	561/6	25
	562/5	135
	562/3	130
	545/6	3983
	545/8	269
	544/4	455
	544/1	8823
	544/3	442
	543/3	342
	543/6	173
	543/12	2053
	543/14	3204
	542/6	2165
	547/4	225
	546/3	830
	546/1	6400
	547/7	2675
	552/2	298
	552/1	12013
	546/2	6385
	547/6	35
	550/6	3575
	551/10	2005
	551/7	71
	551/8	42
	550/4	173
	553/8	940
	553/7	940
	553/1	1781
	553/2	1470
	553/10	2411
	930/61	325
	556/36	511
	556/1	2020
	556/18	2480
	557/13	2565
	557/1	2410
	558/23	1390
558/24	97	
558/8	115	
556/19	147	
556/3	170	
556/4	2770	

	556/20	2734
	2763	42
	557/19	3410
	557/21	3276
	558/25	1830
	558/7	1893
	558/26	86
	558/6	105
	558/41	703
	558/39	701
	556/21	154
	556/5	166
	556/16	1210
	556/22	1216
	556/38	1944
	538/16	2950
	538/7	3024
	538/7	213
	538/13	1490
	538/68	1999
	538/15	4225
	538/6	1807
5	538/6	598
	538/14	4778
	538/66	2079
	538/64	431
	543/10	755
	543/8	910
	543/5	144
	543/2	140
	540/2	367
	540/1	7628
	541/1	7862
	541/2	212
	542/2	183
	542/4	2051
	542/4	109
	554/2	235
	554/1	2320
	554/7	4553
	554/7	382
	554/3	509
	555/1	5080
	555/5	2850
	555/6	2885
7	619/1	2428
5	619/2	86
7	619/5	104
	556/12	86
	620/1	8210

7	620/1	37
	620/3	232
	620/3	16
	556/13	246
	620/4	3712
5	555/4	2435
	556/9	475
	556/8	3039
	556/8	2982
	556/7	259
	556/7	137
	556/6	237
	556/6	533
	556/18	2480
	557/16	600
	557/6	329
	557/7	129
	557/7	11
	557/8	144
	557/9	3635
	557/9	3634
	558/1	1500
	558/1	1500
	558/27	979
	558/28	70
	558/3	72
	558/5	771
	558/4	45
558/13	122	
558/12	3399	
558/35	1255	
7	620/5	295
5	557/10	219
7	619/4	104
	619/3	953
5	930/60	1032
	556/35	1786
	557/18	440
7	616	9736
	613/7	312
	613/7	1358
	613/20	990
	613/15	1080
	613/9	233
	613/19	115
	613/14	115
	613/10	2749
	613/18	1240
	613/13	1240
	613/11	340

7	613/17	160
	613/17	10
	613/12	170
	613/1	3380
	613/4	3550
	612/3	3640
	646/5	1489
	646/3	11478
	612/1	2910
	611/1	6560
	611/3	6315
	610/19	732
	610/1	4000
		465
	610/17	3063
	610/21	725
	610/23	1558
5	611/4	800
7	610/15	40
5	611/6	805
	613/43	1015
	612/9	2614
	613/33	806
	613/8	195
	577/5	355
		23
	613/21	98
		22
	613/35	269
	613/16	109
		11
	613/37	179
	613/39	187
	577/4	5377
	577/3	358
		41
	577/2	4712
	577/1	281
	576/3	158
	576/5	1465
	575/7	880
	575/5	4795
	580/4	285
	578/4	1996
	578/5	1996
	613/41	4935
570/13	3000	

5

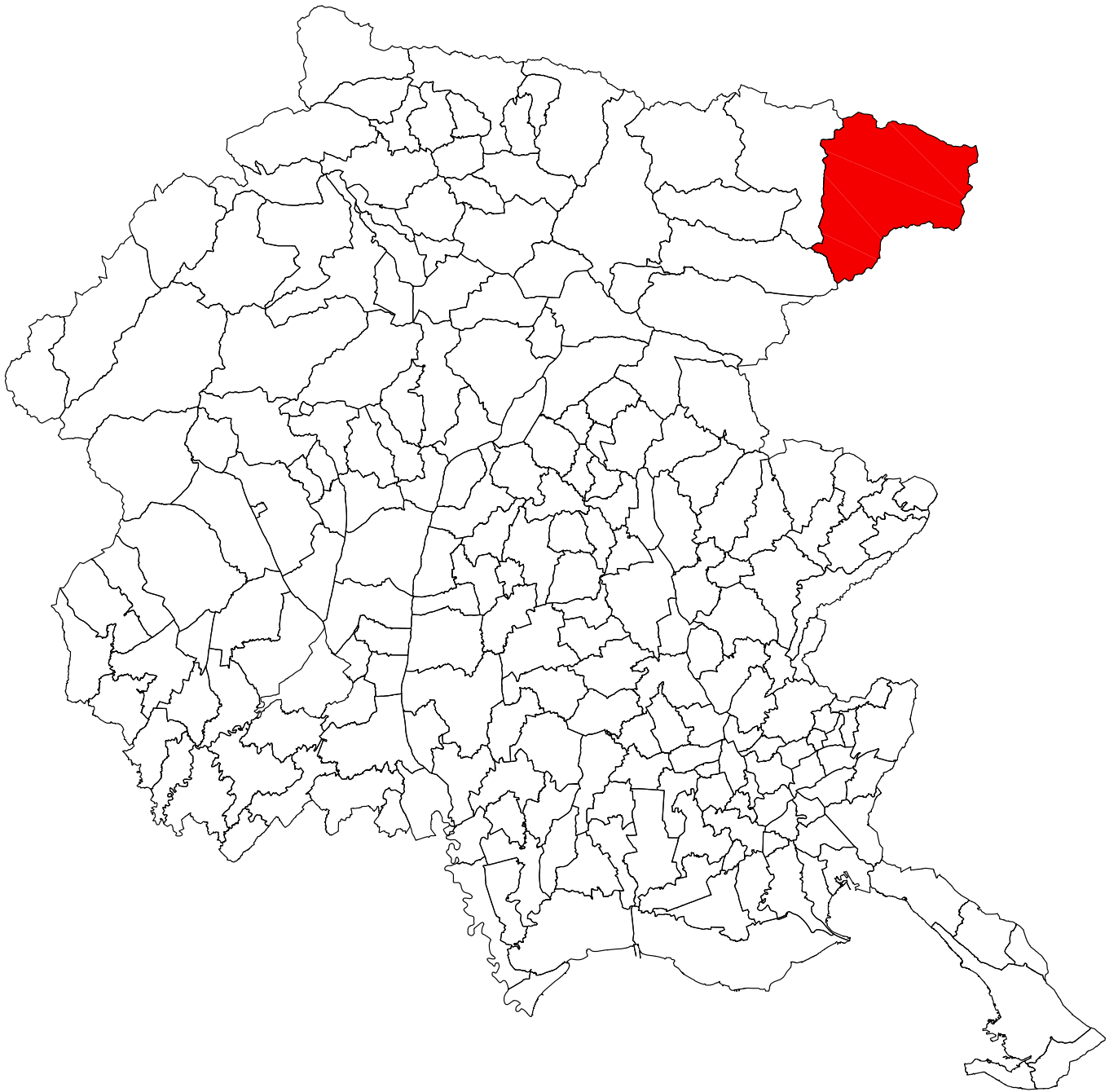
580/7	8450
580/8	695
580/5	252
579/3	770
579/4	7729
579/5	640
579/21	2702
.1915	5744
.1918	2116
.2042	2550
.2057	2954
.1999	1543
.2000	533
.1998/2	534
.2101	1402
.2459	8363
.1864	2445
2609	1284
.2015	1118
.2126	2440
582/15	2095
582/16	542
2902	3753
583/11	1257
583/7	671
582/17	1182
571/12	1325
.2094	3720
.2082	3241
2608	3514
583/12	997
.2438	7801
571/34	4168
.2056	2748
.1867	3648
595/12	6888
	432
594/1	8870
595/9	33
609/19	61
606/11	371
594/3	478
593/5	1740
593/6	3175
593/4	5540
597/37	6877
597/31	6666
	9740
597/28	2340
	718

5	597/36	20124
		1188
	604/9	1804
		293
	597/32	2272
		286
	597/29	62
		51
	597/30	396
		160
	597/33	1197
	597/25	336
		6061
	597/44	8439
	601/14	1497
	601/10	40
	601/16	587
		263
	597/38	353
	597/26	311
	597/27	11
	597/39	52
	591/8	40
	591/7	235
	591/6	255
	590/5	1245
	590/3	223
	589/1	4320
	589/3	356
	597/41	1246
	597/22	1130
	597/23	890
	597/20	1693
	597/19	802
		76
	597/40	58
	597/21	266
		3603
	597/43	423
	597/45	1596
	604/11	787
	601/13	1648
		103
	601/15	880
597/12	25	
498/11	8373	
	2230	
498/12	953	
498/13	166	
	68	

5	593/1	1250
	593/9	1805
	591/4	150
	591/3	450
	591/1	10705
	585/6	1775
	590/1	2785
	589/5	2500
	591/2	241
	585/7	52
		898
	585/5	107
		798
	585/3	329
		2636
	585/4	1174
		1416
	585/2	798
		4012
	585/1	888
		2937
	588/1	7361
	588/3	393
		6417
	590/2	86
	589/2	137
	597/2	41
		114
597/4	490	
597/11	410	
597/10	645	
498/1	4175	
498/7	185	
498/10	190	

mq complessivi	849538
-----------------------	---------------

ha complessivi	84,95
-----------------------	--------------



Comune di Tarvisio

ZONA LOGISTICA SEMPLIFICATA REGIONALE**TARVISIO - COMUNE FUSINE**

foglio	mappale	superficie catastale
11	16	2782
	810/13	98
	40/2	30994
	17/3	17
	6	115
	17/4	998
	892/18	391
	15/2	440
	3/3	106
	18/5	5
	892/15	4
	892/14	220
	17/2	190
	37/3	189
	36	504
	892/9	151
	19/1	405
	13/14	4232
	13/9	27
	892/8	376
	18/2	2500
	13/8	210
	13/3	256
	892/5	20
	892/4	635
	11/3	534
	25	297
	21	3218
	892/3	465
	13/4	786
	8/1	3448
	8/2	768
8/3	537	
12/3	1600	
12/4	200	
836/3	2824	
10	237	
12/5	580	

mq complessivi**61359****ha complessivi****6,14**

TARVISIO - COMUNE COCCAU

foglio	mappale	superficie catastale
11	138	30072
	135	8040
	902/2	702
	803/2	210
	915/2	700
	976	11
	.136	390
	.137	810
	.139	249
	.140	166
	.141	1100
	.142	11
	.143	990
	.144	670
	9	1688

mq complessivi	45809
-----------------------	--------------

ha complessivi	4,58
-----------------------	-------------

ha complessivi Fusine + Coccau	10,72
---------------------------------------	--------------



Comune di Torviscosa

ZONA LOGISTICA SEMPLIFICATA REGIONALE	
TORVISCOSA - COMUNE	

foglio	mappale	superficie catastale
19	64	1772
	110	150054
	112	2242
	144	645
	145	833
	146	1744
	180	140401
	269	25787
	270	16265
	271	10076
	272	21664
	285	2200
	289	5840
	293	3925
	378	15061
	383	118442
	397	53683
	413	23097
	416	2466
417	256	
23	46	4863
	48	110387
	49	2989
	50	88682
	51	15632
	55	412

mq complessivi	819418
-----------------------	---------------

ha complessivi	81,94
-----------------------	--------------



Comune di Udine

ZONA LOGISTICA SEMPLIFICATA REGIONALE

UDINE - COMUNE

foglio	mappale	superficie catastale
68	13	657
	13	2327
	280	1148
	280	2477
	281	317
	281	2852
	282	286
	282	906
	287	3525
	287	3737
	291	1738
	291	3606
	311	642
	311	2897
	312	11
	312	238
	315	23
	315	330
	320	2394
	320	3315
	36	888
	36	4166
	410	10083
	95	2524
	95	2981
	strada	251
strada	365	
69	203	3227
	203	4247
	346	5227
	346	7956
	348	1412
	348	5370
	483	5
	483	976
	486	221
	486	843
	487	1
	487	11430
	100	1076
	100	3397
	20	3477
	242	10030
	242	10040
	242	45910
	399	724
	404	3069
	404	6458
406	3803	

70	406	4711
	456	64
	478	1195
	480	3993
	490	4899
	580	43
	580	84
	580	135
	582	56
	582	247
	59	10773
	61	2553
	61	3085
	62	3299
	630	434
	632	10781
	633	38
	633	126
	634	2
	634	4
	64	315
64	1480	
631	365	

mq complessivi	232265
-----------------------	---------------

ha complessivi	23,23
-----------------------	--------------

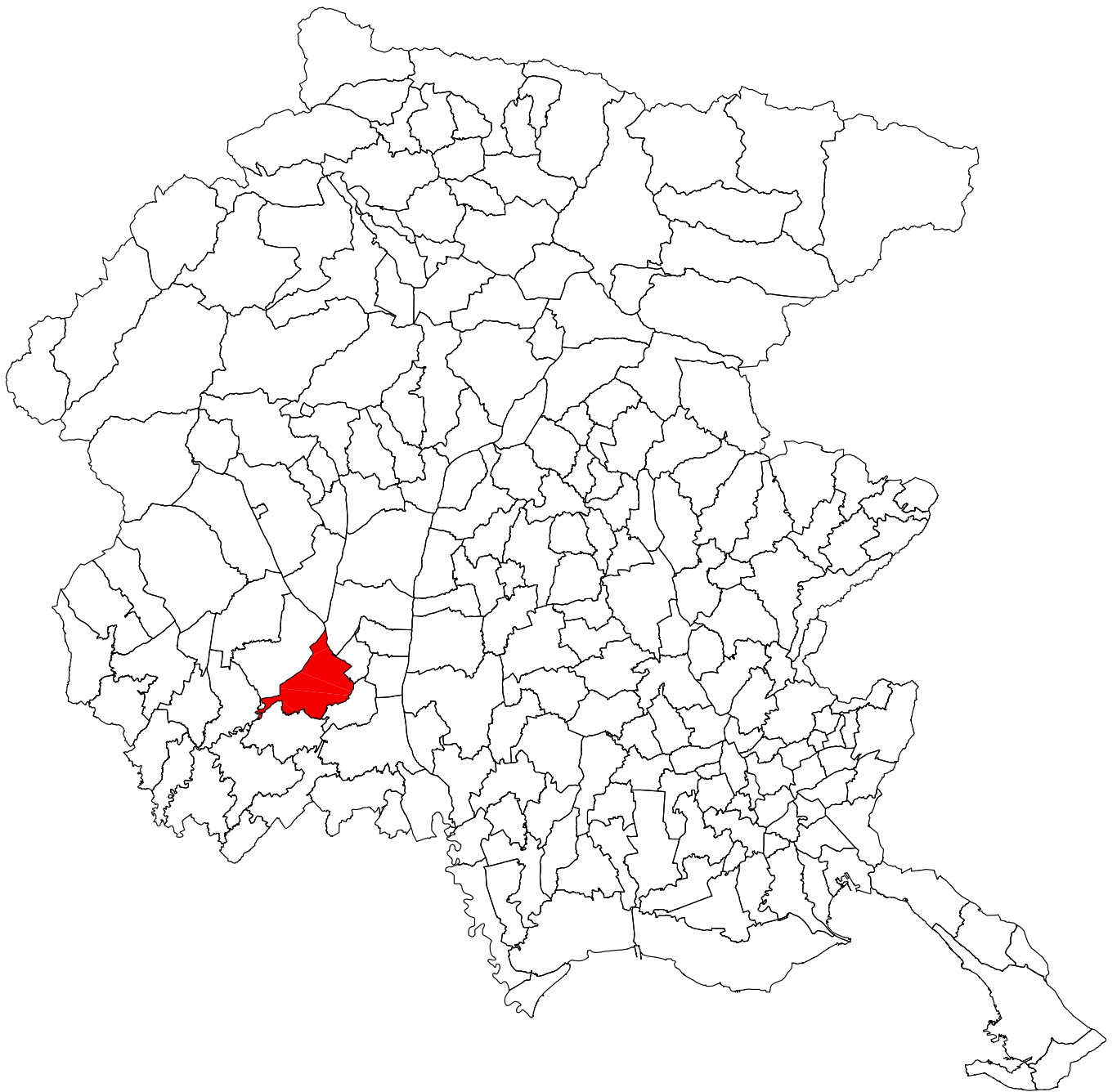


Comune di Venzone

ZONA LOGISTICA SEMPLIFICATA REGIONALE**VENZONE - COMUNE**

foglio	mappale	superficie catastale
1	23	49.038
	39	160
	153	6.373
	155	44
	154	14.508
	140	1.442
	134	7.455
	27	18.240
	169	46.651
	94	9.903
	141	50
	60	3.340
	26	1.720
	65	100
	137	20.723
	157	8.508
	85	4.971
	168	4.233
	110	2.902
	111	4.455
	67	1.500
	119	4.136
	114	122
	122	268
	97	53
	96	50
	98	19.167
	95	432
	101	617
	104	169
170	340	
116	9.665	
120	70	

mq complessivi**241.405****ha complessivi****24,14**



Comune di Zoppola

ZONA LOGISTICA SEMPLIFICATA REGIONALE

ZOPPOLA - COMUNE

foglio	mappale	superfici catastali
29	291	5621
	292	5695
	299	3481
	301	10435
	302	9480
	306	12365
	307	1287
	310	4930
	320	8009
	326	12354
	332	1721
	337	6091

mq complessivi

81469

ha complessivi

8,15

ZOPPOLA - EX IDEAL STANDARD

foglio	mappale	superfici catastali
40	130	220710
	330	127

mq complessivi

220837

ha complessivi

22,08

ha complessivi comune + ex ideal standard

30,23

Riepilogo finale

ZONA LOGISTICA SEMPLIFICATA REGIONALE		
SUPERFICI CATASTALI		
comune	ha progetto	ha finale
Amaro	5,00	8,40
Brugnera	10,00	10,09
Buja	75,00	101,91
Buttrio	10,00	10,78
Cervignano del Friuli	40,00	37,55
Cividale del Friuli	8,00	8,75
Gorizia	51,00	51,31
Manzano	45,00	44,85
Mereto di Tomba	8,00	7,94
Moimacco	7,00	7,07
Monfalcone	240,00	236,83
Mossa	15,00	15,13
Osoppo	80,00	53,28
Pavia di Udine	68,00	64,48
Pordenone	80,00	81,09
Ronchi dei Legionari	4,00	3,95
San Giorgio di Nogaro	358,00	354,46
San Giovanni al Natisone	35,00	36,39
San Vito al Tagliamento	54,00	54,49
Spilimbergo	12,00	11,78
Staranzano	85,00	84,95
Tarvisio	10,00	10,72
Torviscosa	82,00	81,94
Udine	19,00	23,23
Venezzone	26,00	24,14
Zoppola	30,00	30,23
totale	1456,00	1455,74