



# RAR2024

ROMA 29-30 ottobre

**RAR2024**

ROMA 29-30 ottobre



# Morena Diazzi

Direttore Generale Conoscenza, Ricerca, Lavoro imprese  
Regione Emilia-Romagna

**Strategie integrate territoriali  
urbane, montane ed interne  
della Regione Emilia-Romagna**

# Le strategie territoriali integrate

- **Patto per il Lavoro e per il Clima** (2020)
- **DSR** – Documento strategico Regionale con individuazione delle 4 macro-aree territoriali e 2 tipologie di strategie territoriali integrate

1. **AGENDE TRASFORMATIVE URBANE PER LO SVILUPPO SOSTENIBILE (ATUSS)**

2. **STRATEGIE TERRITORIALI INTEGRATE PER LE AREE MONTANE E INTERNE (STAMI)**

Con finalità diverse e specifiche, tali strategie intendono:

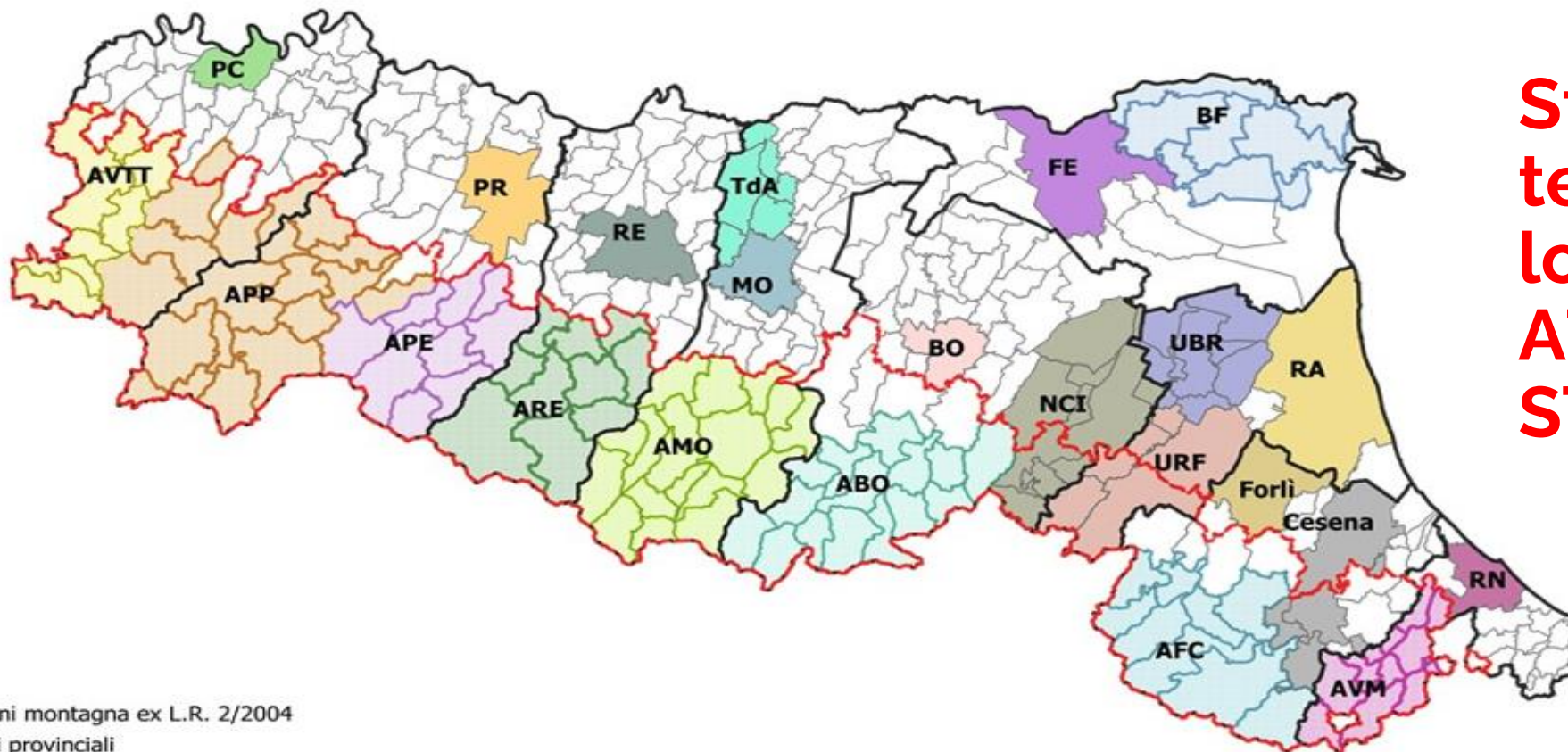
- **mobilitare i territori** condividendo scelte per il raggiungimento di obiettivi comuni
- garantire il **protagonismo** degli **Enti locali** e delle **comunità** locali nella programmazione 2021/2027
- promuovere una **governance multilivello** e il pieno coinvolgimento dei **partenariati locali**
- adottare un **approccio multi-obiettivo** e **multi-fondo** (FESR, FSE + , FSC, CTE , PNRR, ecc.)

- **Smart Specialization Strategy** (S3 2021-2027)



DGR 42 del 17/01/2022 Elenco delle aree eleggibili per l'elaborazione delle ATUSS e delle STAMI

## Strategie territoriali: localizzazione ATUSS e STAMI



- Confini montagna ex L.R. 2/2004
- Limiti provinciali
- Limiti comunali

### Strategie Territoriali per le Aree Montane e Interne (STAMI)

- |   |   |
|---|---|
| <span style="background-color: #90EE90; border: 1px solid black; padding: 2px;"> </span> Appennino Reggiano (ARE) | <span style="background-color: #FFD700; border: 1px solid black; padding: 2px;"> </span> Alta Val Trebbia e Val Tidone (AVTT) |
| <span style="background-color: #FFDAB9; border: 1px solid black; padding: 2px;"> </span> Appennino Parmense (APP) | <span style="background-color: #FFA07A; border: 1px solid black; padding: 2px;"> </span> Appennino Parma Est (APE)            |
| <span style="background-color: #ADD8E6; border: 1px solid black; padding: 2px;"> </span> Basso ferrarese (BF)     | <span style="background-color: #90EE90; border: 1px solid black; padding: 2px;"> </span> Appennino Modenese (AMO)             |
| <span style="background-color: #FF69B4; border: 1px solid black; padding: 2px;"> </span> Alta Val Marecchia (AVM) | <span style="background-color: #7FFFD4; border: 1px solid black; padding: 2px;"> </span> Appennino Bolognese (ABO)            |
|   | <span style="background-color: #ADD8E6; border: 1px solid black; padding: 2px;"> </span> Appennino Forlivese Cesenate (AFC)   |

### Agende Trasformative Urbane per lo Sviluppo Sostenibile (ATUSS)

- |  |  |
|--|--|
| <span style="background-color: #90EE90; border: 1px solid black; padding: 2px;"> </span> ATUSS Piacenza (PC)                     | <span style="background-color: #808080; border: 1px solid black; padding: 2px;"> </span> ATUSS Imola - Nuovo Circondario Imolese (NCI)     |
| <span style="background-color: #FFD700; border: 1px solid black; padding: 2px;"> </span> ATUSS Parma (PR)                        | <span style="background-color: #6A5ACD; border: 1px solid black; padding: 2px;"> </span> ATUSS Unione dei Comuni della Bassa Romagna (UBR) |
| <span style="background-color: #696969; border: 1px solid black; padding: 2px;"> </span> ATUSS Reggio nell'Emilia (RE)           | <span style="background-color: #D2B48C; border: 1px solid black; padding: 2px;"> </span> ATUSS Unione della Romagna Faentina (URF)         |
| <span style="background-color: #4682B4; border: 1px solid black; padding: 2px;"> </span> ATUSS Modena (MO)                       | <span style="background-color: #FFD700; border: 1px solid black; padding: 2px;"> </span> ATUSS Ravenna (RA)                                |
| <span style="background-color: #7FFFD4; border: 1px solid black; padding: 2px;"> </span> ATUSS Unione delle Terre d'Argine (TdA) | <span style="background-color: #D2B48C; border: 1px solid black; padding: 2px;"> </span> ATUSS Forlì                                       |
| <span style="background-color: #FFB6C1; border: 1px solid black; padding: 2px;"> </span> ATUSS Bologna (BO)                      | <span style="background-color: #A9A9A9; border: 1px solid black; padding: 2px;"> </span> ATUSS Cesena                                      |
| <span style="background-color: #8A2BE2; border: 1px solid black; padding: 2px;"> </span> ATUSS Ferrara (FE)                      | <span style="background-color: #800080; border: 1px solid black; padding: 2px;"> </span> ATUSS Rimini (RN)                                 |

## La declinazione dell'OP 5 nei Programmi Regionali FESR e FSE+ (1)

Intervenire con risposte differenziate ai **fabbisogni e alle vocazioni dei territori** attraverso strategie di sviluppo in grado di coinvolgere gli attori locali nella definizione di scelte di programmazione e di valorizzare identità e potenzialità dei singoli territori

**Rilanciare/rafforzare l'attrattività dei territori** per cittadini, sistema della formazione, sistema produttivo e turismo, rafforzando il tessuto sociale ed economico locale

Contribuire attivamente alla **lotta** contro il **cambiamento climatico**

**Contrastare gli squilibri territoriali** (demografico, sociale ed economico) puntando sulle politiche disviluppo e attrattività e sulla qualità e prossimità dei servizi essenziali

**Rafforzare l'offerta e la prossimità dei servizi** necessari per garantire a tutti i cittadini eguali diritti e pari opportunità e assicurare l'accessibilità alle opportunità emergenti.



# La declinazione dell'OP 5 nei Programmi Regionali FESR e FSE+

**PR FSE+**

**Priorità 1 Occupazione adulti**

162.000.000

**Priorità 2 Istruzione e formazione**

202.000.000

**Priorità 3 Inclusione sociale**

288.000.000

**Priorità 4 Occupazione giovani**

340.000.000

**Assistenza Tecnica**

32.214.641

**ATUSS  
e  
STAMI**

**14  
milioni**

**PR FESR**

**Priorità 1 Ricerca, innovazione e competitività**

468.543.570

**Priorità 2 Sostenibilità, decarbonizzazione, biodiversità e resilienza**

303.000.000

**Priorità 3 Mobilità sostenibile e qualità dell'aria**

40.000.000

**Priorità 4 Attrattività, coesione e sviluppo territoriale**

120.000.000

**Priorità 5 Investimenti e ricerca per le tecnologie critiche STEP**

61.456.430

**Assistenza Tecnica**

31.200.000

**ATUSS  
e  
STAMI**

**165  
milioni**

# L'evoluzione dalla programmazione 2014-2020 alla programmazione 2021-2027

**2014 - 2020**


10 aree urbane (comuni capoluogo)

4 aree interne SNAI

1 asse dedicato FESR per aree urbane (30 milioni)

Progetti FESR e FSE finanziati alle aree interne nell'ambito del percorso SNAI (7 milioni di euro)

**37 milioni**



**2021 - 2027**

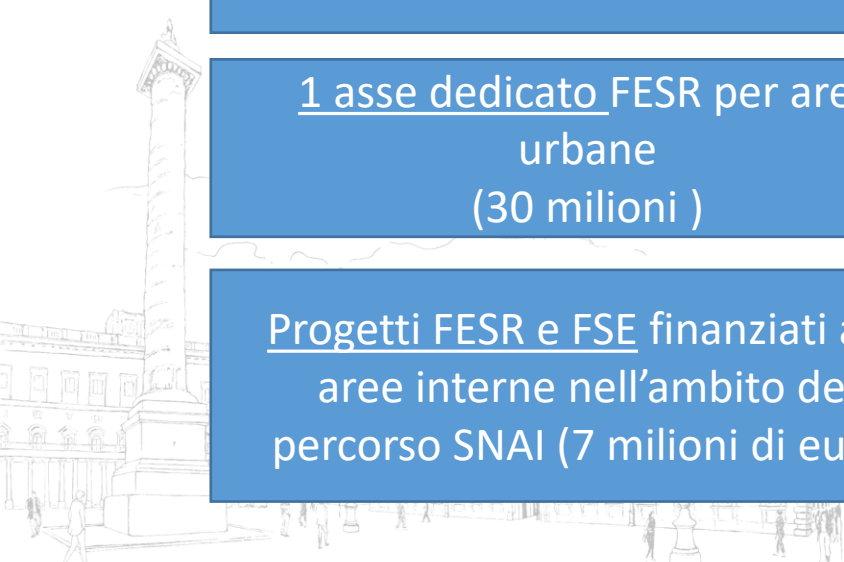
14 aree urbane (10 comuni capoluogo e 4 Unioni di Comuni)

9 aree interne di cui 7 SNAI

1 priorità dedicata FESR per aree urbane e aree interne (120 milioni : 75 aree urbane e 45 aree interne) + possibilità di attivare risorse aggiuntive da OP1 e 2 per ulteriori 34 milioni

Risorse dedicate FSE+ in due obiettivi specifici per un totale di 14 milioni

**168 milioni**



# La costruzione delle strategie territoriali integrate nelle aree urbane e nelle aree montane e interne

**Multi fondo**

**Multi obiettivo**

**FESR**

Sviluppo  
territoriale

Comunità  
digitali

Riqualficazione  
energetica e  
sismica

Piste  
ciclabili


Infrastrutture  
verdi urbane

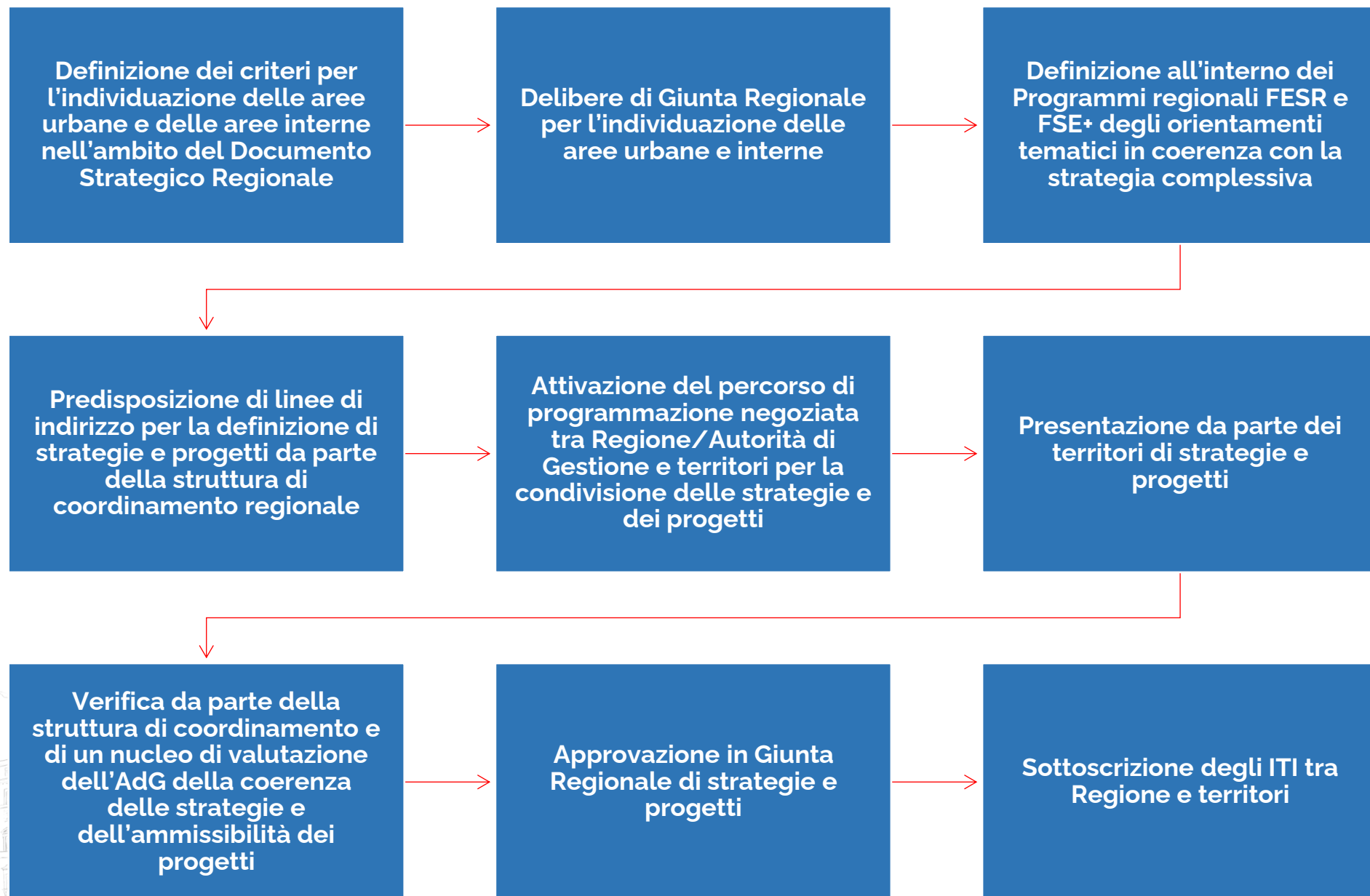


**FSE+**

Servizi per  
formazione e giovani

Servizi per  
l'inclusione sociale





## Il percorso

- **Partecipazione**
- **Engagement**
- **Programmazione negoziata**
- **Condivisione**



# Strategie ATUSS e STAMI

**Bologna** Città della conoscenza e dell'inclusione

**Cesena** 2030

LOOK-UP. Urbanità condivisa e transizione sostenibile: strategie integrate per una nuova funzionalizzazione del patrimonio storico e monumentale della città di **Ferrara**

**Forlì** che cresce, sostenibile e inclusiva

**Modena** 2050, il futuro è adesso

**Il Nuovo Circondario Imolese**, un territorio + attrattivo, un futuro + sostenibile

**Parma** 2030: green e smart, per tutti

Grow Redevelopment for urban Opportunity and Wealth – **Piacenza**

**Ravenna** 2030 - città della salute e del benessere delle cittadine e dei cittadini

**Rimini**, di verde e di blu. Città di Mare per l'economia verde e blu

Futuro Prossimo: **Reggio Emilia** → 2030

SmARt LanD - Sustainable-Attractive-Resilient-Linked-Digital – **Unione dei comuni della Bassa Romagna**

Un territorio senza barriere, senza periferie – **Unione della Romagna Faentina**

Agenda Trasformativa Urbana per lo Sviluppo Sostenibile dell'**Unione delle Terre d'Argine**

La montagna dei saperi. Dalla montagna del latte alla montagna dei saperi – **Appennino Reggiano**

Fare ponti – **Basso Ferrarese**

Appennino Smart: un territorio che accoglie e ritempra – **Appennino Piacentino Parmense**

Paesaggi da vivere, insieme e sempre – **Alta Val Marecchia**

Una montagna appetibile e accogliente, attrattiva per la prossima generazione europea – **Appennino Parma Est**

Rinascita dell'**Appennino forlivese e cesenate**

Sostenere lo sviluppo di un modello che aumenti la sostenibilità delle interconnessioni – **Appennino Modenese**

L'Appennino c'è e cammina insieme a noi – **Alta Val Trebbia e Val Tidone**

Per un sistema montuoso più sostenibile, più attrattivo e più inclusivo – **Appennino Bolognese**

# ATUSS – Strategie e progetti approvati

14 strategie

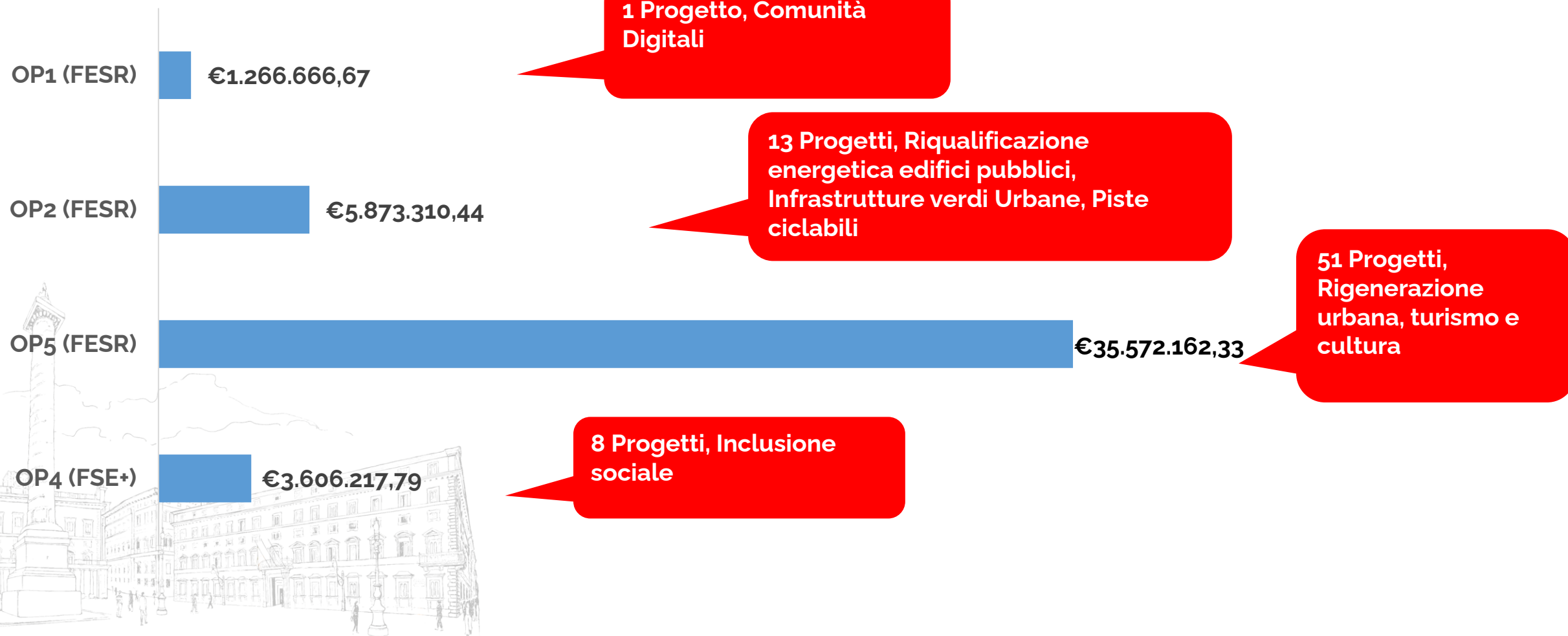
109 progetti approvati



# STAMI – Strategie approvate e progetti approvati e/o in corso di approvazione

9 strategie approvate

73 progetti approvati



# La governance regionale



**PRESIDENZA**  
 Cabina di Regia  
 programmazione strategica  
 in collaborazione  
 con le Direzioni



**Coordinamento permanente con i territori ATUSS e STAMI**



# LaSTI

Laboratorio  
per le Strategie Territoriali Integrate  
per le aree montane e interne

**Il LaSTI è un laboratorio di capacity building a favore degli Enti locali coinvolti nell'elaborazione e attuazione delle Strategie territoriali per le aree montane e interne (STAMI)**

## Gli obiettivi

- Affiancare gli Enti locali nelle fasi di attuazione delle Strategie e dei progetti
- Rafforzare capacità e competenze degli Enti locali
- Facilitare percorsi di formazione, animazione, networking e dialogo
- Supportare il controllo e la qualità dei progetti
- Valorizzare, comunicare e promuovere i risultati

## La governance



**Il tavolo di coordinamento**

Responsabile del Laboratorio: ART-ER

- AdG dei PR FESR e FSE+
- Struttura tecnica di coordinamento della programmazione regionale unitaria delle politiche europee di sviluppo
- Referenti delle coalizioni delle 9 STAMI
- RUA del Fondo sviluppo e coesione
- Referenti dei fondi FEASR E FEAMPA

- monitoraggio progetti
- valutazione *in itinere*



- formazione tecnica e tematica
- laboratori di co-progettazione
- sviluppo delle strategie

- news su web e social
- materiali informativi per veicolare i risultati

- accompagnamento
- animazione e networking
- help desk tecnico



PARTECIPAZIONE DEI TERRITORI ALL'ATTUAZIONE DEL QUADRO STRATEGICO REGIONALE ( DAL DSR ALLA S3)

PROTAGONISMO DEI TERRITORI NELLA DEFINIZIONE DEGLI OBIETTIVI E DEI PROGETTI IN GRADO DI RISPONDERE EFFICACEMENTE AI BISOGNI DEI CITTADINI

DIFFUSIONE DELLA CONOSCENZA E DELLE COMPETENZE MULTIFONDO E MULTIOBIETTIVO E PARTECIPAZIONE AGLI STRUMENTI PER L'ATTUAZIONE DELLE POLITICHE REGIONALI (ART-ER, CLUST-ER)

CAPACITA' DI INTEGRARE LE STRATEGIE TERRITORIALI CON I FONDI REGIONALI/NAZIONALI/COMUNITARI (FESR, FSE+,PNRR, HORIZON ...)

**SVILUPPO DI NUOVI STRUMENTI/MODALITA' PER LA CONTINUITA' AMMINISTRATIVA DEI SOGGETTI ATTUATORI E POTENZIALE ESTENSIONE TERRITORIALE**

## Considerazioni sui percorsi ATUSS/STAMI



**RAR2024**

ROMA 29-30 ottobre



**Grazie per il  
confronto!**